



**КОМИТЕТ ИМУЩЕСТВЕННЫХ ОТНОШЕНИЙ  
АДМИНИСТРАЦИИ ПЕРМСКОГО МУНИЦИПАЛЬНОГО ОКРУГА**

**РЕШЕНИЕ**  
о размещении объектов № 16

Пермский край  
Пермский район

10.01.2023

Комитет имущественных отношений администрации Пермского муниципального района разрешает Акционерному обществу «Газпром газораспределение Пермь» (ИНН 5902183841, ОГРН 1025900512670, почтовый адрес: 614000, г. Пермь, ул. Петропавловская, 43)

размещение объекта «Газопровод давлением до 1,2 Мпа, для размещения которого не требуется разрешения на строительство»

на землях муниципальной собственности

на срок 1 год с 16.01.2023г. по 15.01.2024г.

Местоположение: Пермский край, Пермский муниципальный округ, п. Горный, ул. Рощинская, д. 28

Приложение: схема предполагаемых к использованию земель или части земельного участка.

Особые условия использования:

1) При установке газопровода учесть параметры ширины проезда улично-дорожной сети, во избежание сужения полосы отвода дороги.

2) При условии получения разрешения на производство земляных работ.

Председатель комитета  
имущественных отношений администрации  
Пермского муниципального района



Д.В. Ракицкий

(подпись, печать)

# Схема предполагаемых к использованию земель или части земельного участка

Объект: Газопровод давлением до 1,2 Мпа, для размещения которого не требуется разрешения на строительство

Местоположение: расположенных по адресу: Пермский край, м.р-н Пермский, Двуреченское с/п. п. Горный, ул. Роцинская, д.28

Каталог координат, м

№ точки границы	X	Y
n1	504070.77	2237099.63
n2	504066.82	2237100.09
n3	504066.68	2237098.56
n4	504070.65	2237098.11
n1	504070.77	2237099.63
n5	504070.48	2237096.12
n6	504066.51	2237096.57
n7	504066.46	2237096.01
n8	504070.44	2237095.67
n5	504070.48	2237096.12

Площадь земель или части земельного участка, кв.м.: 8

Категория земель: земли населенных пунктов

Вид разрешенного использования: -

Описание границ смежных землепользователей:

От точки n1 до точки n2 - земельный участок с кадастровым номером 59:32:3480001:622

От точки n2 до точки n3 - земельный участок с кадастровым номером 59:32:3480001:1716

От точки n3 до точки n4 - земельный участок с кадастровым номером 59:32:3480001:1717

От точки n4 до точки n1 - земельный участок с кадастровым номером 59:32:3480001:1716





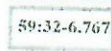
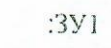
От точки n5 до точки n6 - земельный участок с кадастровым номером 59:32:3480001:1717

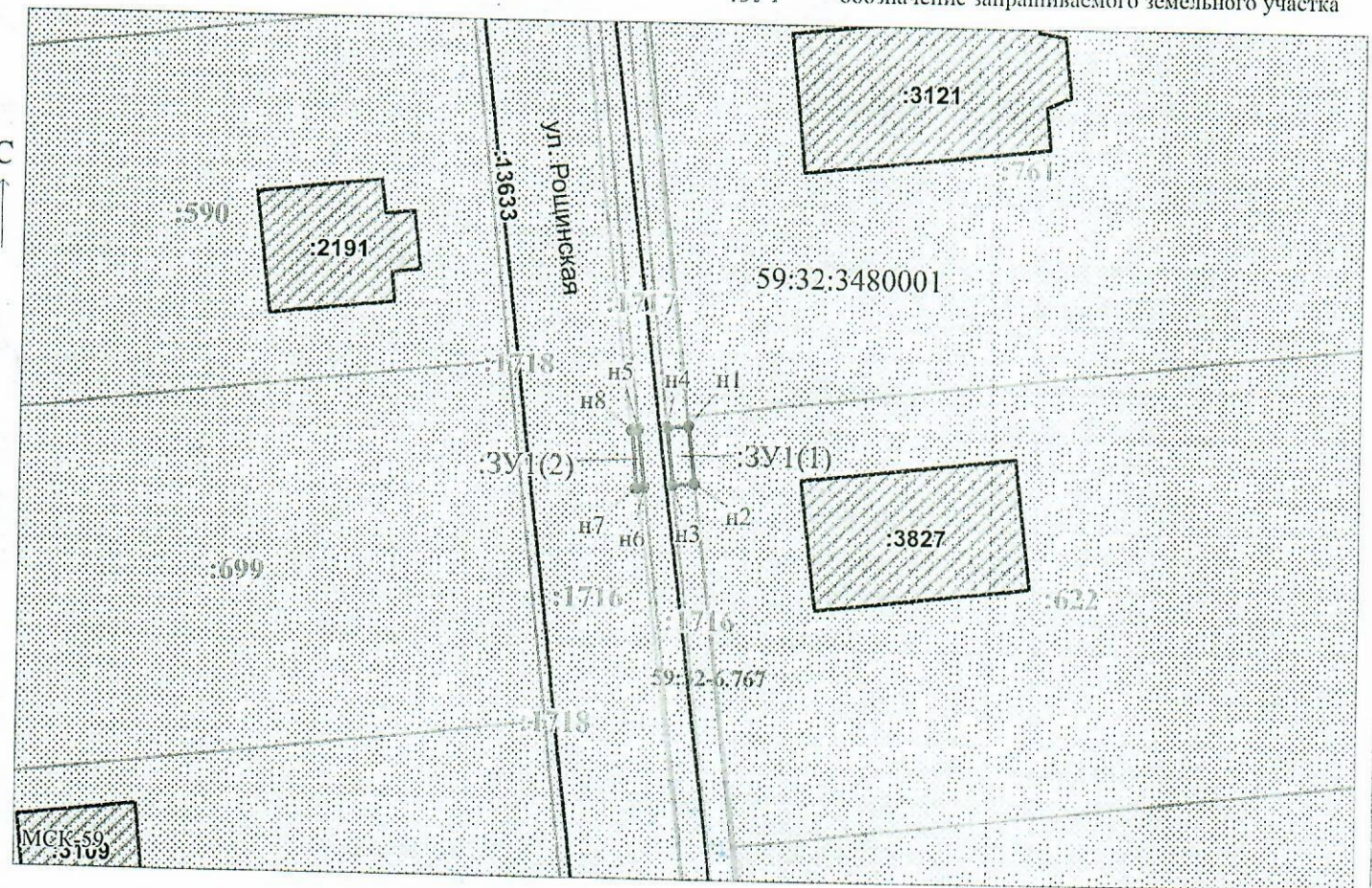
От точки n6 до точки n5 - земельный участок с кадастровым номером 59:32:3480001:1716

n1 - характерная точка границ земель или части земельного участка

59:32:3480001 - номер кадастрового квартала

### Условные обозначения:

-  - граница кадастрового квартала
-  - предполагаемый участок земель, на которых планируется размещение объекта
-  - границы и номер земельного участка, сведения о которых внесены в ЕГРН
-  - границы и номер объекта капитального строительства, сведения о которых внесены в ЕГРН
-  - зоны с особыми условиями использования территории, сведения о которых внесены в ЕГРН
-  - обозначение запрашиваемого земельного участка



Заявитель: \_\_\_\_\_ / Егошина И.В.  
 МП (подпись, расшифровка подписи)

Масштаб 1:500

(для юридических лиц  
и индивидуальных предпринимателей)